

**ФИЛИАЛ ФЕДЕРАЛЬНОГО ГОСУДАРСТВЕННОГО БЮДЖЕТНОГО УЧРЕЖДЕНИЯ "ФЕДЕРАЛЬНАЯ КАДАСТРОВАЯ ПАЛАТА ФЕДЕРАЛЬНОЙ СЛУЖБЫ ГОСУДАРСТВЕННОЙ РЕГИСТРАЦИИ, КАДАСТРА И КАРТОГРАФИИ" ПО ЧУВАШСКОЙ РЕСПУБЛИКЕ - ЧУВАШИИ**

(полное наименование органа регистрации прав)

Раздел 1

Выписка из Единого государственного реестра недвижимости об основных характеристиках и зарегистрированных правах на объект недвижимости  
**Сведения об основных характеристиках объекта недвижимости**

На основании запроса от 14.03.2018 г., поступившего на рассмотрение 14.03.2018 г., сообщаем, что согласно записям Единого государственного реестра недвижимости:

<b>Земельный участок</b>			
<small>(вид объекта недвижимости)</small>			
Лист №	Раздела <b>1</b>	Всего листов раздела <b>1</b> :	Всего разделов:
<b>14.03.2018</b>	№ <b>21/096/128/2018-337</b>		
Кадастровый номер:		<b>21:17:160303:39</b>	

Номер кадастрового квартала:	21:17:160303
Дата присвоения кадастрового номера:	21.11.2002
Ранее присвоенный государственный учетный номер:	Кадастровый номер: 21:17:16 03 06:0006
Адрес:	Чувашская Республика - Чувашия, р-н Моргаушский, с/пос. Моргаушское, с. Моргауши, ул. Красная Площадь
Площадь:	47 +/- 5 кв. м
Кадастровая стоимость, руб.:	17426.19
Кадастровые номера расположенных в пределах земельного участка объектов недвижимости:	21:17:000000:1177, 21:17:000000:1174, 21:17:160101:421
Категория земель:	Земли населённых пунктов
Виды разрешенного использования:	Для содержания и обслуживания гаража
Статус записи об объекте недвижимости:	Сведения об объекте недвижимости имеют статус "актуальные, ранее учтенные"
Особые отметки:	данные отсутствуют
Получатель выписки:	Князев Павел Павлович

<b>НАЧАЛЬНИК ОТДЕЛА ПОДГОТОВКИ СВЕДЕНИЙ</b>		<b>Титов Д. Н.</b>
<small>(полное наименование должности)</small>	<small>(подпись)</small>	<small>(инициалы, фамилия)</small>

НАЧАЛЬНИК ОТДЕЛА


\*Сведения о сертификате ЭП лица, подписавшего электронный документ.  
 филиал ФГБУ «ФКП Росреестр» по Чувашской Республике  
 S/N: 1a1b 2747 0006 0000 2b2a  
 Титов Демид Енколеевич  
 Действителен с: 30 ноября 2016 г. 14:57:00  
 Действителен до: 28 февраля 2018 г. 15:07:00  
 Издатель: УЦ «ФГБУ ФКП Росреестр»

Выписка из Единого государственного реестра недвижимости об основных характеристиках и зарегистрированных правах на объект недвижимости

Сведения о зарегистрированных правах на объект недвижимости

<b>Земельный участок</b>			
(вид объекта недвижимости)			
Лист № <u>    </u> Раздела <u>2</u>	Всего листов раздела <u>2</u> : <u>    </u>	Всего разделов: <u>    </u>	Всего листов выписки: <u>    </u>
14.03.2018 № 21/096/128/2018-337			
Кадастровый номер:		21:17:160303:39	

1. Правообладатель (правообладатели):	1.1. Акционерное общество "Чувашская энергосбытовая компания", ИНН: 2128700232
2. Вид, номер и дата государственной регистрации права:	2.1. Собственность, № 21-21-07/021/2011-120 от 22.06.2011
3. Документы-основания:	3.1. сведения не предоставляются
4. Ограничение прав и обременение объекта недвижимости:	не зарегистрировано
5. Сведения о наличии решения об изъятии объекта недвижимости для государственных и муниципальных нужд:	данные отсутствуют
6. Сведения об осуществлении государственной регистрации прав без необходимого в силу закона согласия третьего лица, органа:	данные отсутствуют

НАЧАЛЬНИК ОТДЕЛА ПОДГОТОВКИ СВЕДЕНИЙ <small>(полное наименование должности)</small>	 <small>(подпись)</small>	Титов Д. Н. <small>(инициалы, фамилия)</small>
--	--	---

НАЧАЛЬНИК ОТДЕЛА

Горшкова А.А.

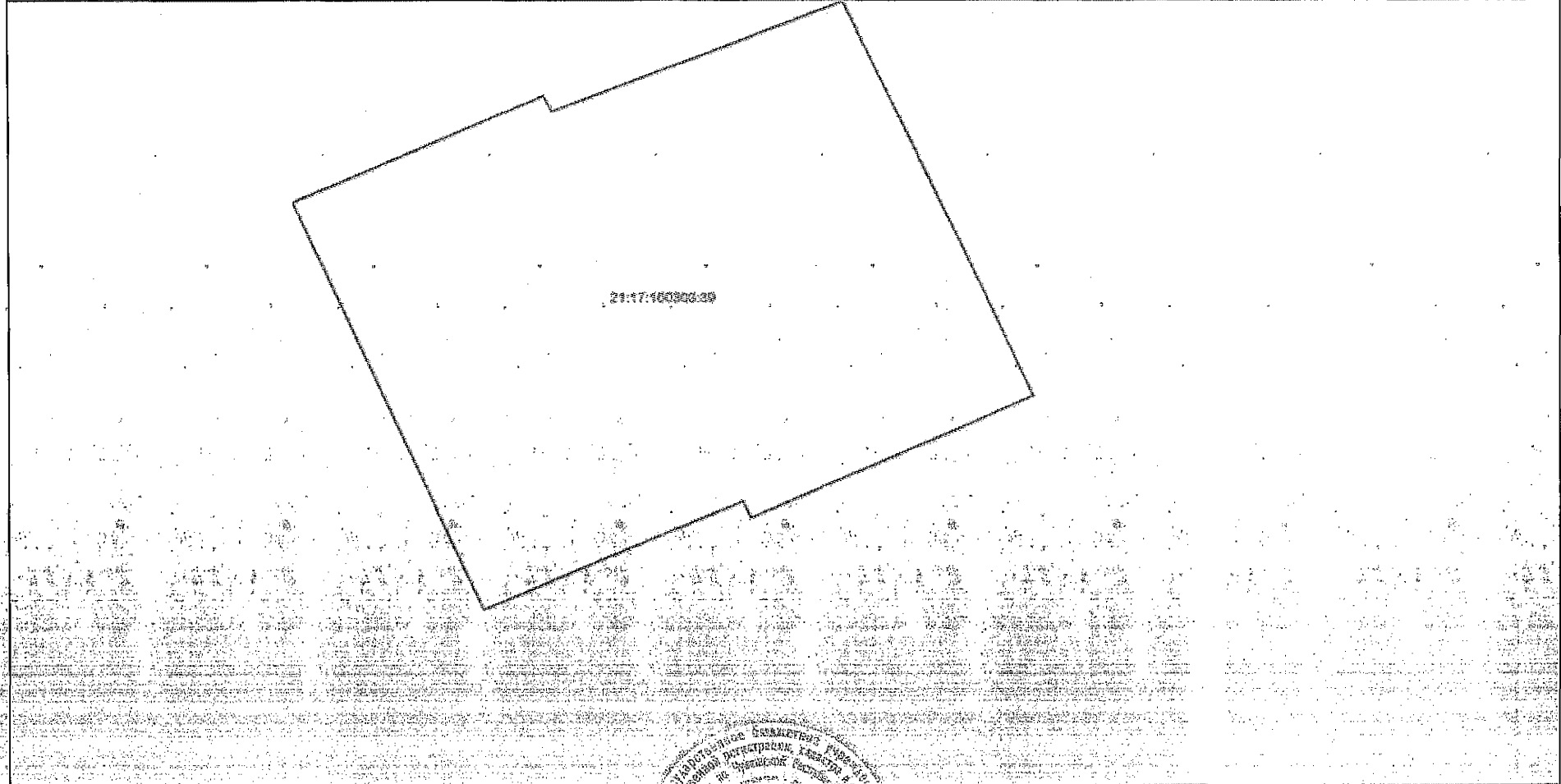
Сведения о сертификате ЭП лица, подписавшего электронный документ  
 филиал ФГБУ «ФКП Росреестра» по Чувашской Республике  
 SN: 1a1b 2747 0006 0000 2b2a  
 Титов Демид Николаевич  
 Действителен с: 30 ноября 2016 г. 14:57:00  
 Действителен до: 28 февраля 2018 г. 15:07:00  
 Издатель: УЦ «ФГБУ ФКП Росреестра»

Выписка из Единого государственного реестра недвижимости об основных характеристиках и зарегистрированных правах на объект недвижимости

Описание местоположения земельного участка

Земельный участок			
(вид объекта недвижимости)			
Лист № <u>    </u> Раздела <u>3</u>	Всего листов раздела <u>3</u> : <u>    </u>	Всего разделов: <u>    </u>	Всего листов выписки: <u>    </u>
14.03.2018 № 21/096/128/2018-337			
Кадастровый номер:		21:17:160303:39	


План (чертеж, схема) земельного участка:



21:17:160303:39

Масштаб:           Условные обозначения:     

НАЧАЛЬНИК ОТДЕЛА ПОДГОТОВКИ СВЕДЕНИЙ  
(полное наименование должности)



Гитов Д. Н.

(инициалы)

НАЧАЛЬНИК ОТДЕЛА

Гершкова Н.Н.

Сведения о сертификате ЭП лица, подписавшего электронный документ  
 филиал ФГБУ «ФКП Росреестра» по Чувашской Республике  
 S/N: 1611 2747 8886 8886 212d  
 (ФУИД)  
 Действителен с: 30 ноября 2016 г. 14:57:00  
 Действителен до: 28 февраля 2018 г. 15:07:00  
 Издатель: УЦ «ФГБУ ФКП Росреестра»